









LEGENDA

-  HRANICE ŘEŠENÉHO ÚZEMÍ
-  HRANICE KATASTRÁLNÍHO ÚZEMÍ
-  PARCELNÍ KRESBA
-  HRANICE ZASTAVĚNÉHO ÚZEMÍ vymezená k 1.2.2021
-  Z ZASTAVITELNÉ PLOCHY

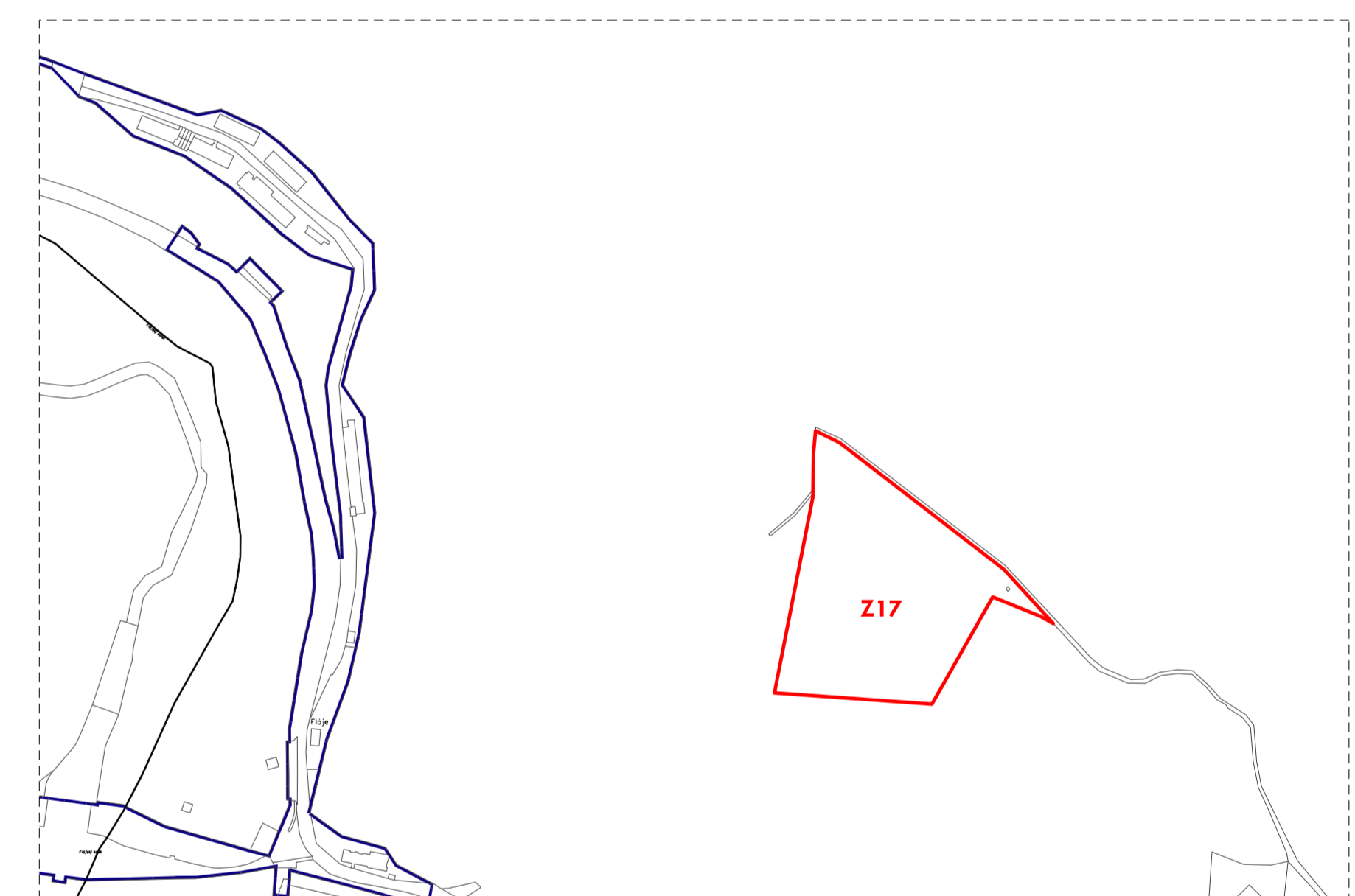
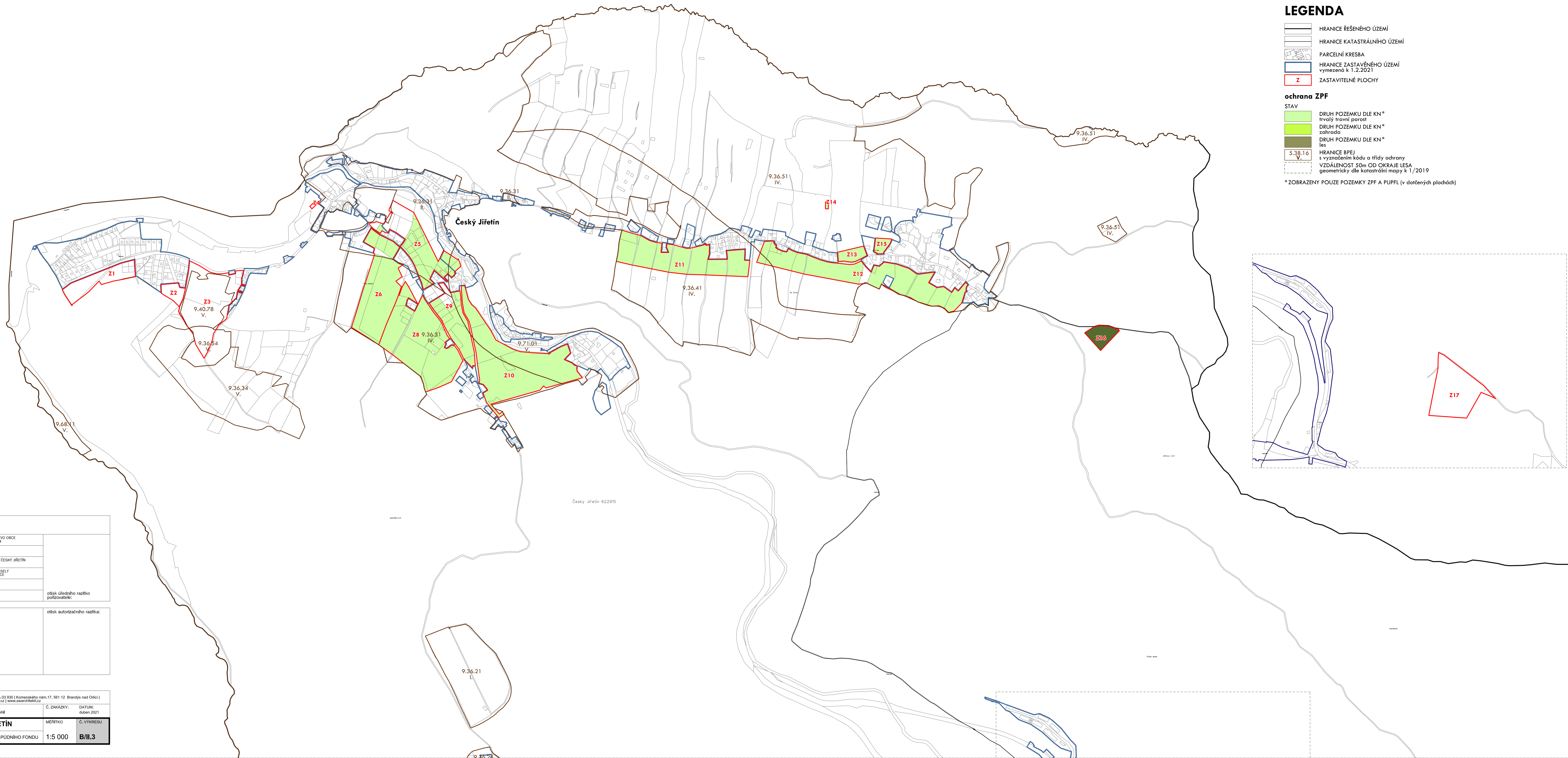
ochrana ZPF

STAV

-  DRUH POZEMKU DLE KN* trvalý travní porost
-  DRUH POZEMKU DLE KN* zahrada
-  DRUH POZEMKU DLE KN* les

-  HRANICE BPEJ s vyznačením kódu a třídy ochrany
-  VZDÁLENOST 50m OD OKRAJE LEŠA geometricky dle katastrální mapy k 1/2019

* ZOBRAZENY POUZE POZEMKY ZPF A PUPFL (v dotčených plochách)



ZÁZNAM O ÚČINNOSTI

SPRÁVNÍ ORGÁN, KTERÝ ZMĚNU ÚP VYDAL	ZASTUPITELSTVO OBCE ČESKÝ JIŘETÍN
POŘIZOVATEL	OBECNÍ ÚŘAD ČESKÝ JIŘETÍN
OPRÁVNĚNÁ ÚŘEDNÍ OSOBA JMÉNO, PŘÍJMENÍ	ING. PAVEL VESELÝ STAROSTA OBCE
FUNKCE	
PODPIS (oprávněná úřední osoba pořizovatele)	otisk úředního razítka pořizovatele:

	výtisk č.:	otisk autorizačního razítka:
--	------------	------------------------------

GENERÁLNÍ PROJEKTANT: sw architekti s.r.o. Ing. arch. Tomáš Slavík autorizovaný architekt ČKA 03 930 Komenského nám. 17, 561 12, Brandýs nad Orlicí gsm + 420 732 907 128 tomas.slavik@swarchitekti.cz www.swarchitekti.cz			
OBJEDNATEL: OBEC ČESKÝ JIŘETÍN	NÁVRH: PRO SPOLEČNÉ JEDNÁNÍ	Č. ZAKÁZKY: 1	DATUM: duben 2021
ÚZEMNÍ PLÁN ČESKÝ JIŘETÍN		MĚŘÍTKO: 1:5 000	Č. VÝKRESU: B/II.3
VÝKRES PŘEDPOKLÁDANÝCH ZÁBORŮ PŮDNIHO FONDU			