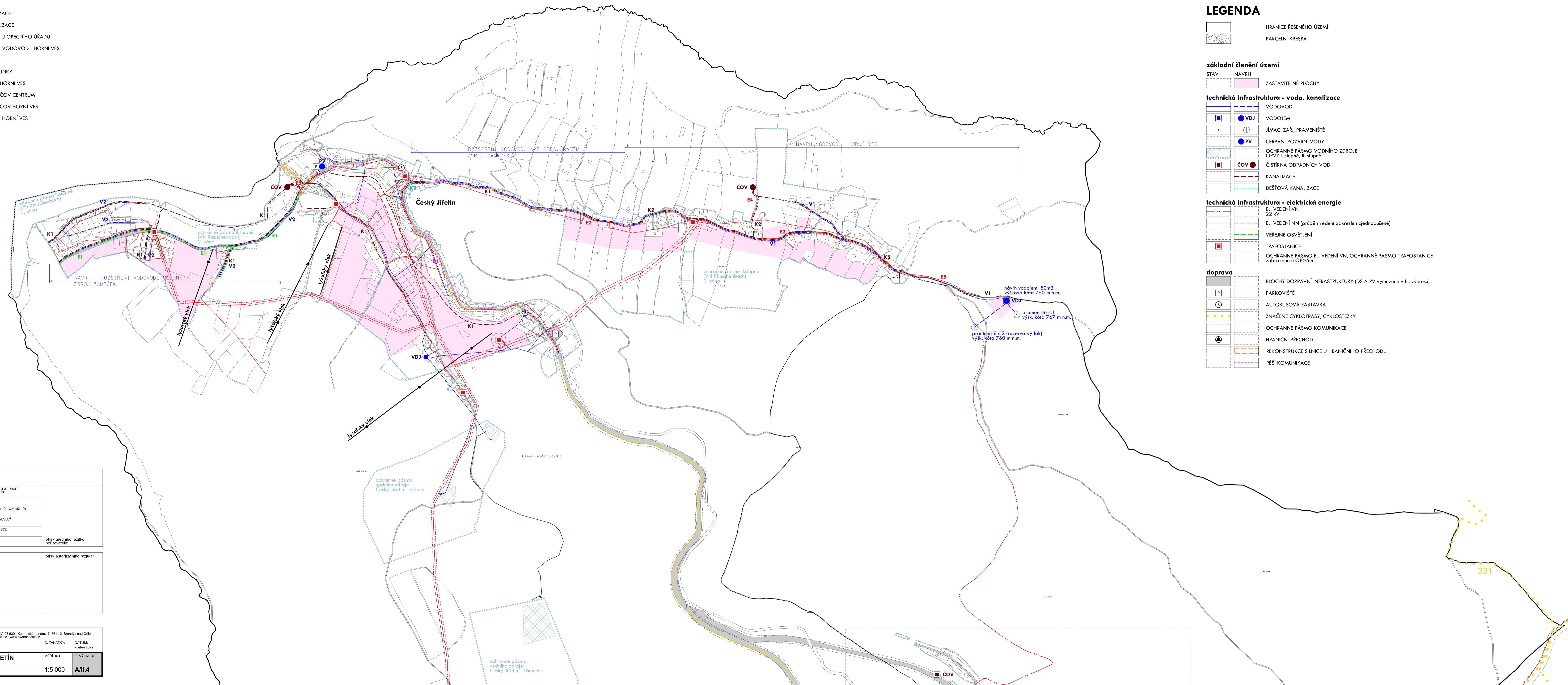


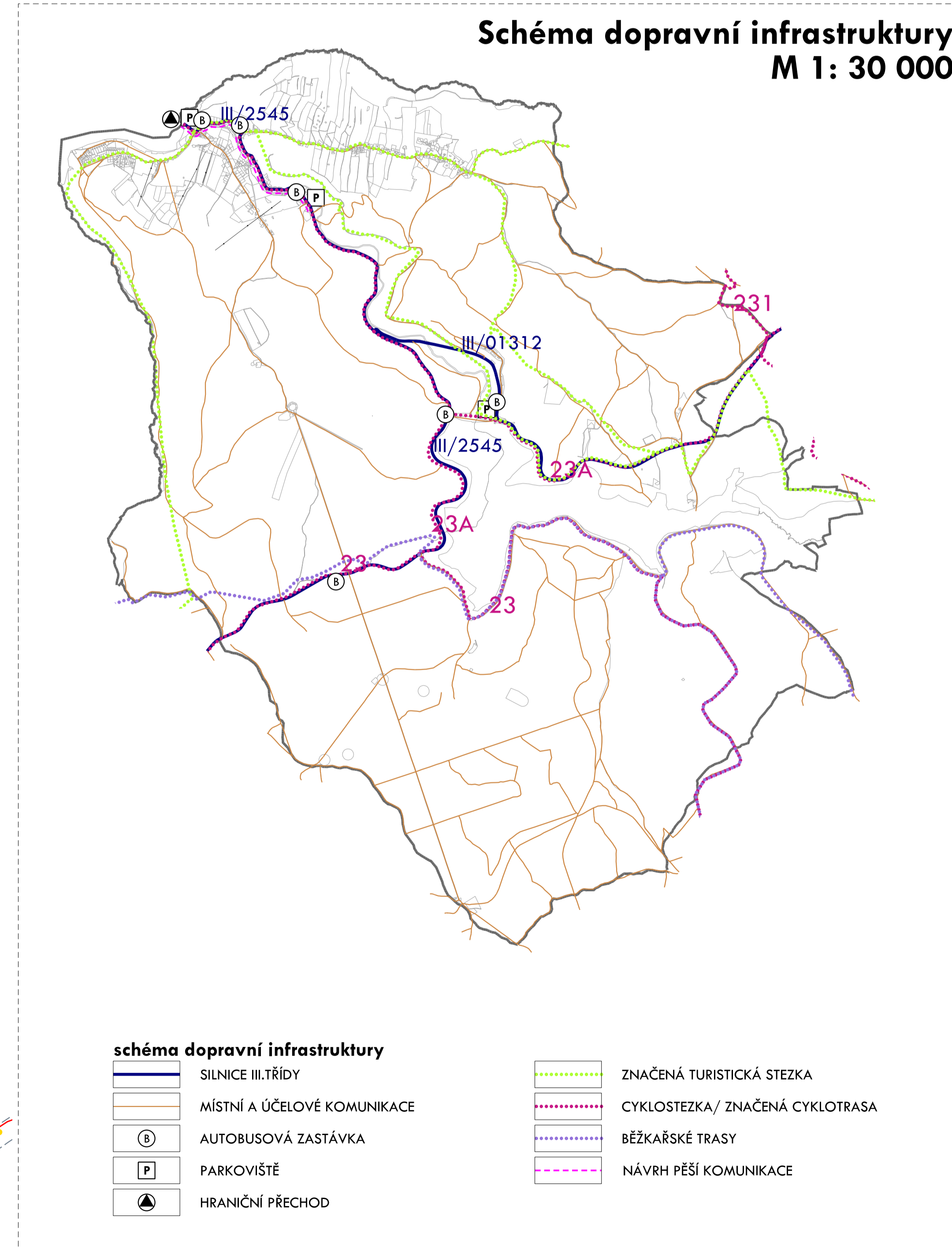
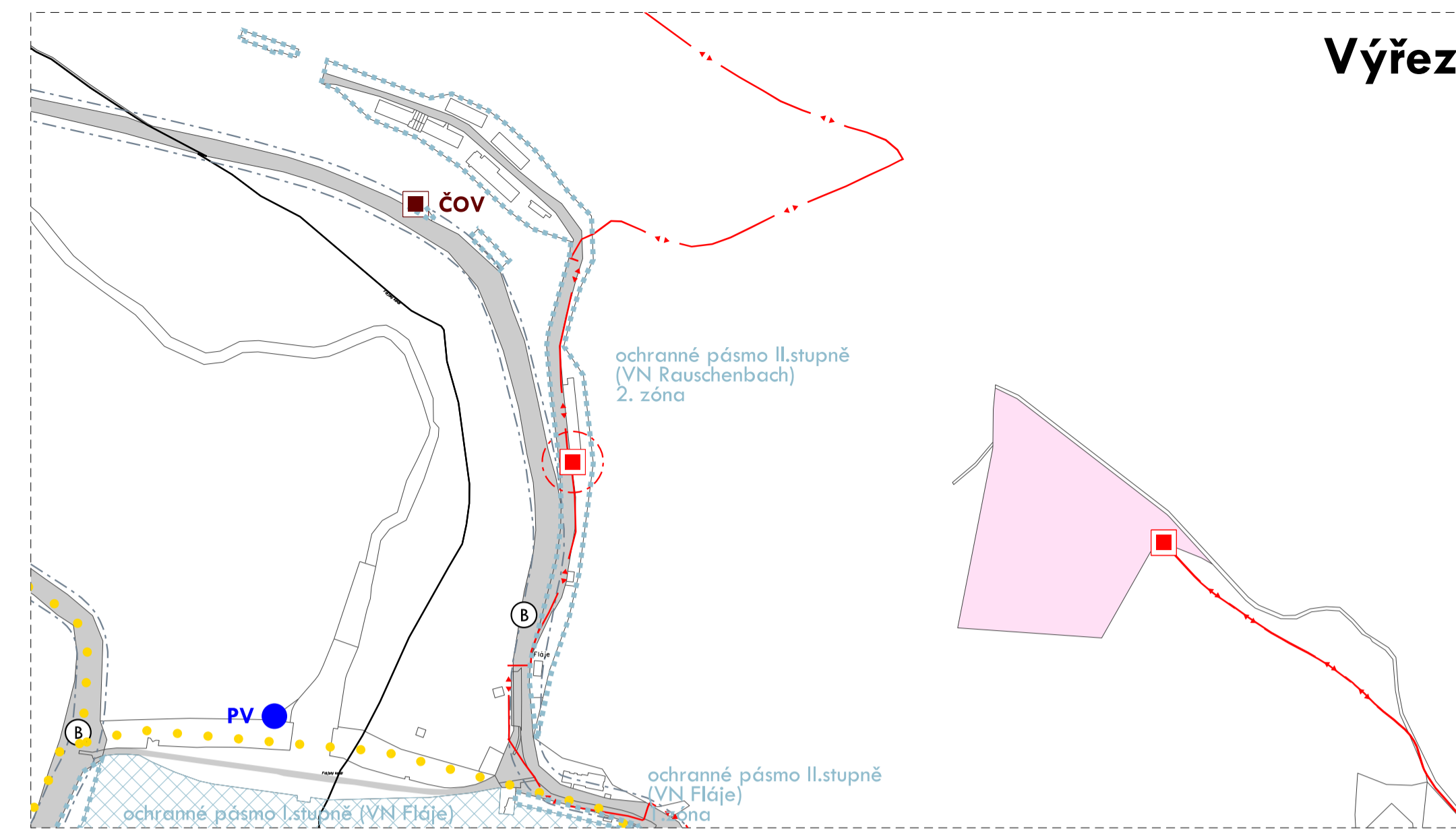
vysvětlivky

- K1** ČOV CENTRUM, KANALIZACE
- K2** ČOV HORNÍ VES, KANALIZACE
- K3** DEŠŤOVÁ KANALIZACE - U OBECNÍHO ÚŘADU
- V1** VODOJEM, PRAMENIŠTĚ, VODOVOD - HORNÍ VES
- V2** VODOVOD MLEJNKY
- E1** VEŘEJNÉ OSVĚTLENÍ MLEJNKY
- E2** PŘELOŽKA VEDENÍ NN - HORNÍ VES
- E3** PŘÍPOJKA VEDENÍ NN K ČOV CENTRUM
- E4** PŘÍPOJKA VEDENÍ NN K ČOV HORNÍ VES
- E5** PŘÍPOJKA V VODOJEMU HORNÍ VES
- D1** PĚŠÍ KOMUNIKACE



LEGENDA

- HRANICE ŘEŠENÉHO ÚZEMÍ
- PARCELNÍ KRESBA
- základní členění území**
 - STAV NÁVRH
 - ZASTAVITELNÉ PLOCHY
- technická infrastruktura - voda, kanalizace**
 - VODOVOD
 - VODOJEM
 - JÍMACÍ ZAŘ., PRAMENIŠTĚ
 - ČERPÁNÍ POŽÁRNÍ VODY
 - OCHRANNÉ PÁSMO VODNÍHO ZDROJE
 - ČIŠTÍRNA ODPADNÍCH VOD
 - KANALIZACE
 - DEŠŤOVÁ KANALIZACE
- technická infrastruktura - elektrická energie**
 - EL. VEDENÍ VN 22 kV
 - EL. VEDENÍ NN (průběh vedení zakreslen zjednodušeně)
 - VEŘEJNÉ OSVĚTLENÍ
 - TRAFOSTANICE
 - OCHRANNÉ PÁSMO EL. VEDENÍ VN, OCHRANNÉ PÁSMO TRAFOSTANICE zobrazeno u OP > 5m
- doprava**
 - PLOCHY DOPRAVNÍ INFRASTRUKTURY (DS A PV vymezené v hl. výkresu)
 - PARKOVIŠTĚ
 - AUTOBUSOVÁ ZASTÁVKA
 - ZNAČENÉ CYKLOTRASY, CYKLOSTEZKY
 - OCHRANNÉ PÁSMO KOMUNIKACE
 - HRANIČNÍ PŘECHOD
 - REKONSTRUKCE SILNICE U HRANIČNÍHO PŘECHODU
 - PĚŠÍ KOMUNIKACE



ZÁZNAM O ÚČINNOSTI

SPRÁVNÍ ORGÁN, KTERÝ ZMĚNIL ÚP VYDAL	ZASTUPITELSTVO OBCE ČESKÝ JIŘETÍN
DATUM NABYTÍ ÚČINNOSTI ÚZEMNÍHO PLÁNU	
PORADYATEL	OBECNÍ ÚŘAD ČESKÝ JIŘETÍN
OPRÁVNĚNÁ ÚŘEDNÍ OSOBA (JMÉNO, PRÍJMĚNÍ)	INGL. PAVEL VESELÝ
FUNKCE	STAROSTA OBCE
PODPIS (oprávněná úřední osoba pořizovatele)	otisk úředního razítka pořizovatele:
výšk. č.: 1	otisk autorizačního razítka:

GENERALNÍ PROJEKTANT: sv. architek. s.r.o.
 Ing. Michal Štěpán | Ing. Tomáš Štěpán | Ing. Tomáš Štěpán
 IČO: 250 732 607 | IČO: 250 732 607 | IČO: 250 732 607
 www.sv-architekt.cz | www.sv-architekt.cz | www.sv-architekt.cz

ÚZEMNÍ PLÁN ČESKÝ JIŘETÍN
 VÝKRES VEŘEJNÉ INFRASTRUKTURY
 MĚRITKO: 1:5 000
 Č. VÝKRESU: A/II.4