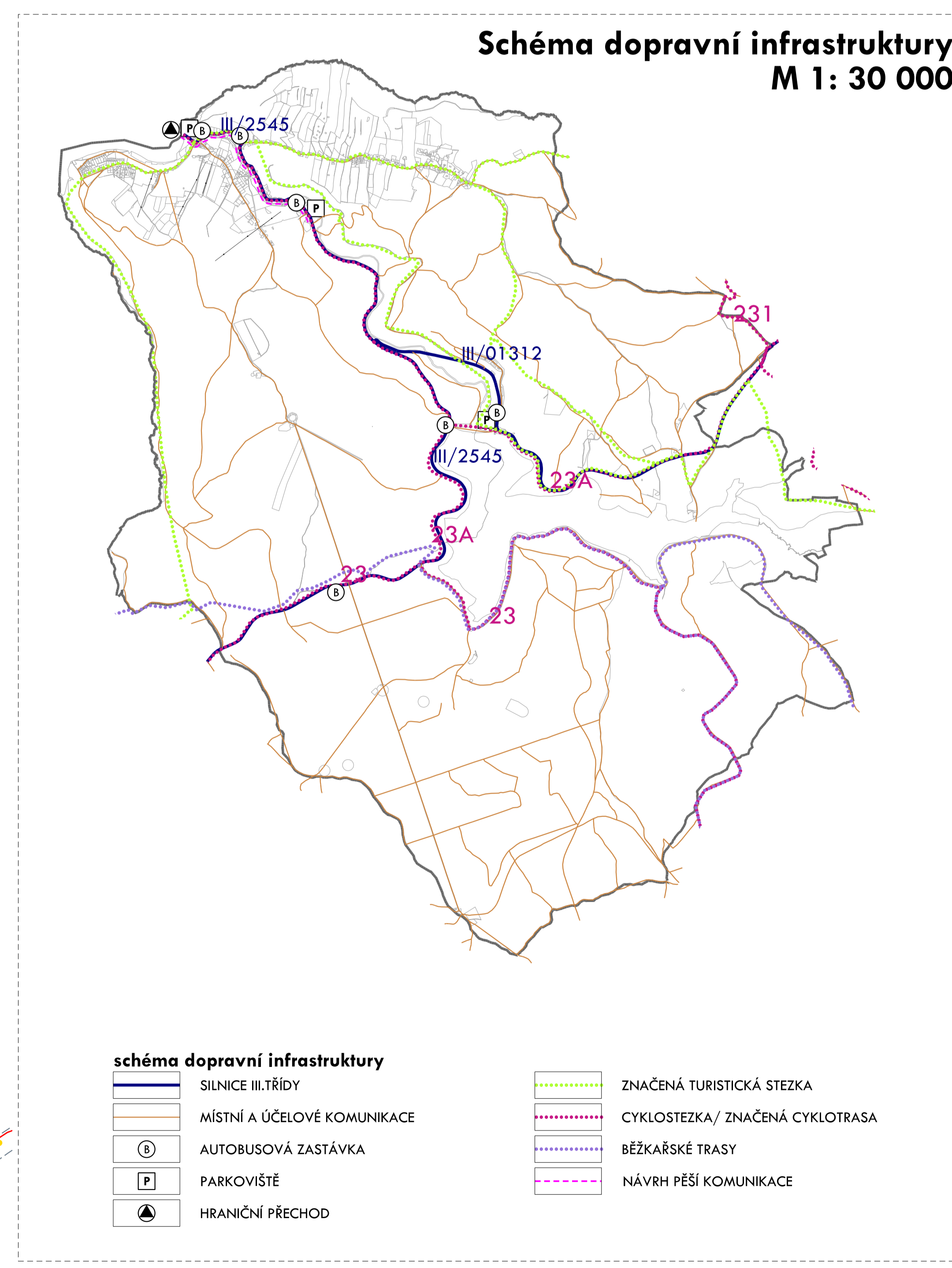
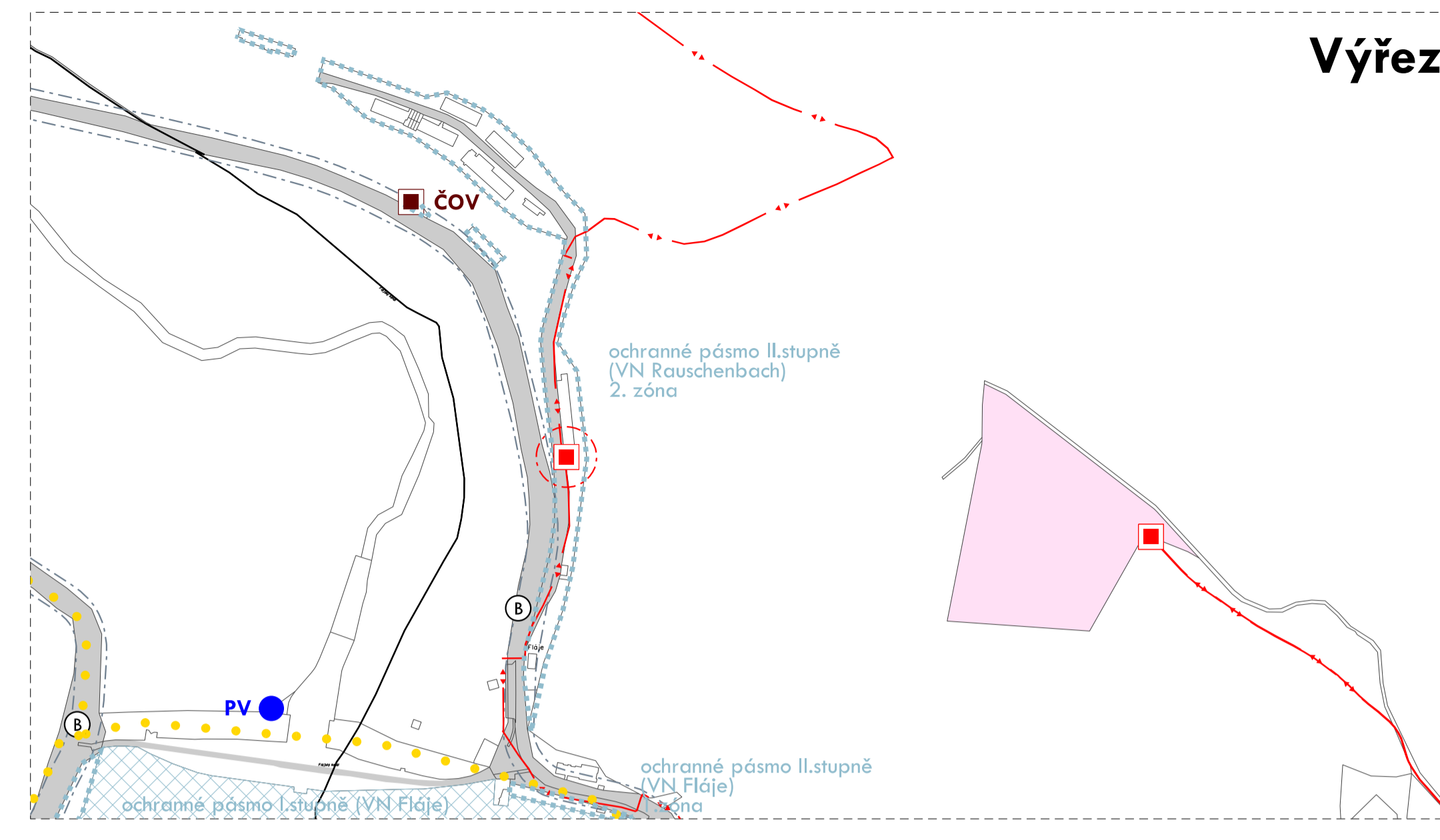
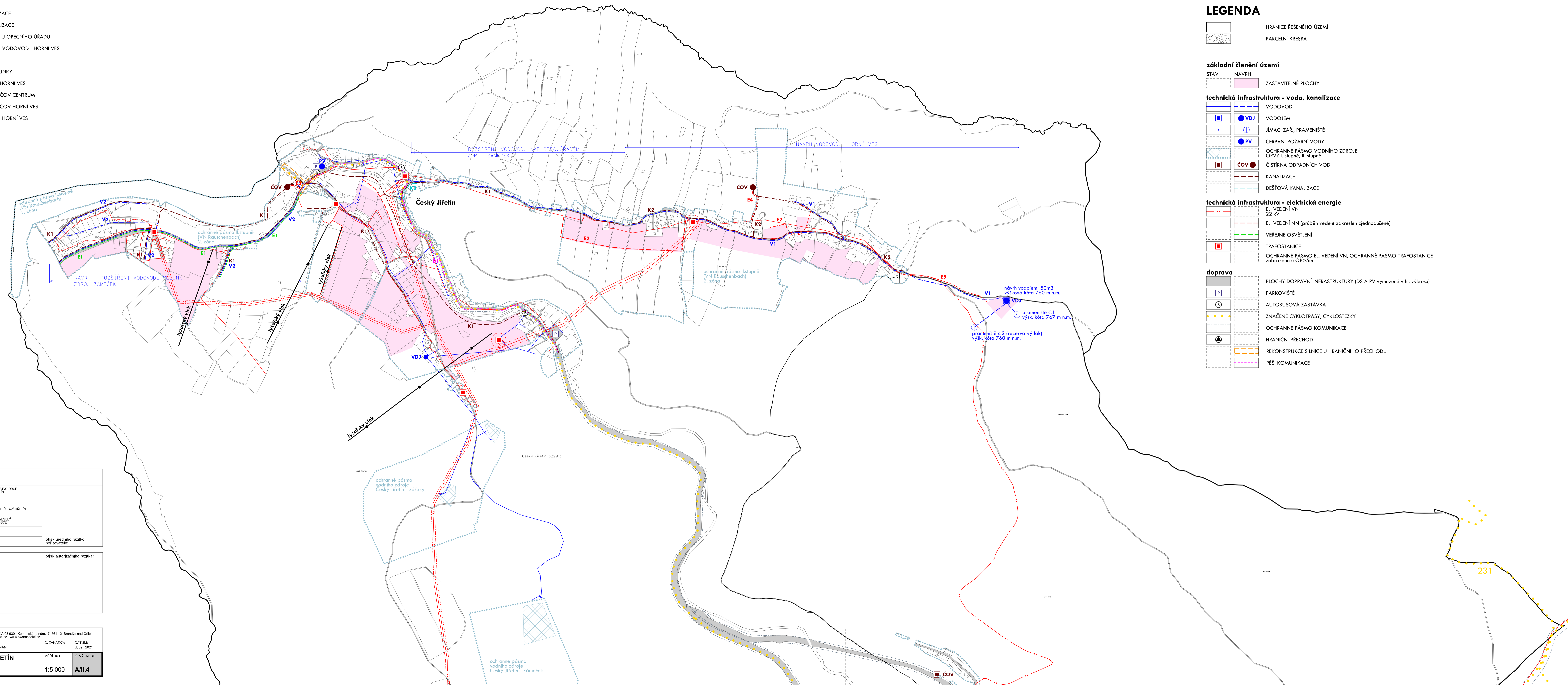


vysvětlivky

- K1** ČOV CENTRUM, KANALIZACE
- K2** ČOV HORNÍ VES, KANALIZACE
- K3** DEŠŤOVÁ KANALIZACE - U OBECNÍHO ÚŘÁDU
- V1** VODOJEM, PRAMENIŠTĚ, VODOVOD - HORNÍ VES
- V2** VODOVOD MLEJNKY
- E1** VEŘEJNÉ OSVĚTLENÍ MLEJNKY
- E2** PŘELOŽKA VEDENÍ NN - HORNÍ VES
- E3** PŘÍPOJKA VEDENÍ NN K ČOV CENTRUM
- E4** PŘÍPOJKA VEDENÍ NN K ČOV HORNÍ VES
- E5** PŘÍPOJKA V VODOJEMU HORNÍ VES
- D1** PĚŠÍ KOMUNIKACE



LEGENDA

- HRANICE ŘEŠENÉHO ÚZEMÍ
- PARCELNÍ KRESBA

- základní členění území**
- STAV NÁVRH
- ZASTAVITELNÉ PLOCHY

- technická infrastruktura - voda, kanalizace**
- VODOVOD
- VODOJEM
- JÍMACÍ ZAŘ., PRAMENIŠTĚ
- ČERPÁNÍ POŽÁRNÍ VODY
- OCHRANNÉ PÁSMO VODNÍHO ZDROJE
- ČISTÍRNA ODPADNÍCH VOD
- KANALIZACE
- DEŠŤOVÁ KANALIZACE

- technická infrastruktura - elektrická energie**
- EL. VEDENÍ VN 22 kV
- EL. VEDENÍ NN (průběh vedení zakreslen zjednodušeně)
- VEŘEJNÉ OSVĚTLENÍ
- TRAFOSTANICE
- OCHRANNÉ PÁSMO EL. VEDENÍ VN, OCHRANNÉ PÁSMO TRAFOSTANICE zobrazeno u OP > 5m

- doprava**
- PLOCHY DOPRAVNÍ INFRASTRUKTURY (DS A PV vymezené v hl. výkresu)
- PARKOVIŠTĚ
- AUTOBUSOVÁ ZASTÁVKA
- ZNAČENÉ CYKLOTRASY, CYKLOSTEZKY
- OCHRANNÉ PÁSMO KOMUNIKACE
- HRANIČNÍ PŘECHOD
- REKONSTRUKCE SILNICE U HRANIČNÍHO PŘECHODU
- PĚŠÍ KOMUNIKACE

ZÁZNAM O ÚČINNOSTI

SPRÁVNÍ ORGÁN, KTERÝ ZMĚNIL ÚP VYDAL	ZASTUPITELSTVO OBCE ČESKÝ JIŘETÍN
DATUM NABYTÍ ÚČINNOSTI ÚZEMNÍHO PLÁNU	
PORIZOVATEL	OBECNÍ ÚŘAD ČESKÝ JIŘETÍN
OPRAVNĚNÁ ÚŘEDNÍ OSOBA (JMÉNO, PRÍJMĚNÍ)	ING. PAVEL VESELÝ STŘEDNÍ OBEC
FUNKCE	
RODOPIS (oprávněná úřední osoba pořizovatele)	otisk úředního razítka pořizovatele:

	výšková měřítka:	otisk autorizačního razítka:

GENERALNÍ PROJEKTANT: sv. architektní s.r.o. Ing. Petr Štěpán Štěpán Bratislavská 101/101 602 00 Brno IČO: 252 732 607 tel: +420 732 607 128 e-mail: stepan@swarchitekt.cz www.swarchitekt.cz	C. ZAKÁZKY: NÁVRH PRO SPOLEČNÉ JEDNÁNÍ	DATUM: duben 2021
ÚZEMNÍ PLÁN ČESKÝ JIŘETÍN VÝKRES VEŘEJNÉ INFRASTRUKTURY	MĚRITKO: 1:5 000	Č. VÝKRESU: A/II.4