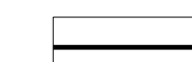






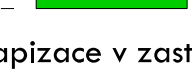



LEGENDA

-  HRANICE ŘEŠENÉHO ÚZEMÍ
-  HRANICE KATASTRÁLNÍHO ÚZEMÍ
-  PARCELNÍ KRESBA
-  HRANICE ZASTAVĚNÉHO ÚZEMÍ vymezená k 1.2.2021
-  ZASTAVITELNÉ PLOCHY

etapizace

- | | | |
|---|---|----------|
| STAV | NÁVRH | |
|  |  | 1. ETAPA |
|  |  | 2. ETAPA |

Není-li etapizace v zastavitelné ploše zakreslena, není plocha etapizována.

ZÁZNAM O ÚČINNOSTI

| | |
|--|--------------------------------------|
| SPRÁVNÍ ORGÁN, KTERÝ ZMĚNU ÚP VYDAL | ZASTUPITELSTVO OBCE ČESKÝ JIŘETÍN |
| POŘIZOVATEL | OBECNÍ ÚŘAD ČESKÝ JIŘETÍN |
| OPRÁVNĚNÁ ÚŘEDNÍ OSOBA JMÉNO, PŘÍJMĚNÍ | ING. PAVEL VESELÝ STAROSTA OBCE |
| FUNKCE | |
| PODPIS (oprávněná úřední osoba pořizovatele) | otisk úředního razítka pořizovatele: |

| | |
|------------|------------------------------|
| vytisk č.: | otisk autorizačního razítka: |
|------------|------------------------------|

GENERÁLNÍ PROJEKTANT: sw architekti s.r.o.
 Ing. arch. Tomáš Slavík | autorizovaný architekt ČKA 03 930 | Komenského nám. 17, 561 12, Brandyš nad Orlicí |
 gsm +420 732 907 128 | tomas.slavik@swarchitekti.cz | www.swarchitekti.cz

| | | | |
|----------------------------------|----------------------------|------------------|--------------------|
| OBJEDNATEL: OBEC ČESKÝ JIŘETÍN | NÁVRH PRO SPOLEČNÉ JEDNÁNÍ | Č. ZAKÁZKY: | DATUM: duben 2021 |
| ÚZEMNÍ PLÁN ČESKÝ JIŘETÍN | | MĚŘÍTKO: 1:5 000 | Č. VÝKRESU: A/II.5 |
| VÝKRES ETAPIZACE | | | |