

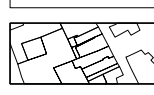


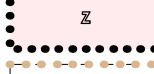



LEGENDA


-  HRANICE ŘEŠENÉHO ÚZEMÍ
-  HRANICE KATASTRÁLNÍHO ÚZEMÍ
-  PARCELNÍ KRESBA

základní členění území

-  STAV
-  HRANICE ZASTAVĚNÉHO ÚZEMÍ vymezená k 1.5.2024
-  ZASTAVITELNÉ PLOCHY
-  ZASTAVITELNÉ PLOCHY (rušené)

ZÁZNAM O ÚČINNOSTI

SPRÁVNÍ ORGÁN, KTERÝ ZMĚNU P.ÚP. VYDAL	ZASTUPITELSTVO OBCE ČESKÝ JIŘETÍN	
DATAJÍM NABÝTÍ ÚČINNOSTI ÚZEMNÍHO PLÁNU P.		
PORIZOVATEL	OBECNÍ ÚŘAD ČESKÝ JIŘETÍN	
OPRÁVNĚNÁ ÚŘEDNÍ OSOBA JMÉNO, PŘÍJMENÍ	ING. PAVEL VESELY	
FUNKCE	STAROSTA OBCE	
PODPIS (oprávněná úřední osoba pořizovatele)		otisk úředního razítka pořizovatele:

	vytisk č.:	otisk autorizačního razítka:

GENERÁLNÍ PROJEKTANT: sw architekti s.r.o. Na Moravě 4, 128 00 Praha 2 IČO: 429984 www.swarchitekti.cz Ing. arch. Tomáš Slavík autorizace ČKA 03 930 gsm + 420 732 807 128 tomas.slavik@swarchitekti.cz		
OBJEDNATEL:	NAVRH:	Č. ZÁKAZKY:
OBEC ČESKÝ JIŘETÍN		84.9
ZMĚNA č. 1 ÚP ČESKÝ JIŘETÍN		DATUM:
ZÁKLADNÍ ČLENĚNÍ ÚZEMÍ		květen 2024
	MĚŘÍTKO	Č. VÝKRESU
	1:10 000	A/II.1