

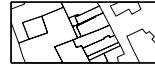


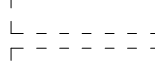

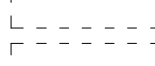


LEGENDA

	HRANICE ŘEŠENÉHO ÚZEMÍ
	HRANICE KATASTRÁLNÍHO ÚZEMÍ
	PARCELNÍ KRESBA
	STAV
	NÁVRH
	HRANICE ZASTAVĚNÉHO ÚZEMÍ vymezená k 1.5.2024
	ZASTAVITELNÉ PLOCHY (změna označení)
	ZASTAVITELNÉ PLOCHY (rušené)

ZÁZNAM O ÚČINNOSTI	
SPRÁVNÍ ORGÁN, KTERÝ ZMĚNU P.ÚP. VYDAL	ZASTUPITELSTVO OBCE ČESKÝ JIŘETÍN
DATAJÍM NABÝTÍ ÚČINNOSTI ÚZEMNÍHO PLÁNU P.	
PORIZOVATEL	OBECNÍ ÚŘAD ČESKÝ JIŘETÍN
OPRAVNĚNÁ ÚŘEDNÍ OSOBA JMÉNO, PŘÍJMENÍ	ING. PAVEL VESELY
FUNKCE	STAROSTA OBCE
PODPIS (oprávněná úřední osoba pořizovatele)	otisk úředního razítka pořizovatele:

	vytisk č.:	otisk autorizačního razítka:
--	------------	------------------------------

GENERÁLNÍ PROJEKTANT: sw architekti s.r.o. Na Moravě 4, 128 00 Praha 2 IČO: 4299941 www.swarchitekti.cz Ing. arch. Tomáš Slavík autorizace ČKA 03 930 gsm + 420 732 807 128 tomas.slavik@swarchitekti.cz			
OBJEDNATEL: OBEC ČESKÝ JIŘETÍN	ODVOOVODNĚNÍ	Č. ZAKÁZKY: 84-8	DATUM: květen 2024
ZMĚNA č. 1 ÚP ČESKÝ JIŘETÍN	MĚŘÍTKO 1:10 000	Č. VÝKRESU B/II.4	
ROZSAH ZMĚN VE VÝKRESE ZÁKLADNÍHO ČLENĚNÍ VYVOLANÝCH PŘEDMĚTEM ZMĚNY Č.1			